

INFORME DE MONITOREO DE MEDIOS*

Fecha: 19/06/2023

Semana N° 25

Coordinación de Vigilancia Epidemiológica

*Vigilancia basada en eventos de interés epidemiológico mediante el monitoreo de medios abiertos de comunicación locales y nacionales.

Reporte de eventos:

Amenaza	Tema	Medio	Fecha	Resumen	Liga	Prioridad
Volcánico	Monitoreo volcánico	El Sol de Cuernavaca	18 junio 2023	El volcán Popocatepetl experimentó un nuevo episodio de actividad este lunes , registrando un incremento en su actividad dentro de los límites establecidos por el Semáforo de Alerta Volcánica en la fase Amarillo Fase 2.	https://www.elsoldecuernavaca.com.mx/poli-ciaca/incrementa-la-actividad-del-volcan-popocatepetl-dentro-de-los-limites-de-alerta-10241303.html	Bajo
Altas temperaturas	Defunciones por calor en México	El Sol de Cuernavaca	18 junio 2023	La ola de calor que padece el país ha dejado al menos nueve muertos por temperaturas superiores a los 45 grados centígrados. La más reciente víctima fue registrada en Reynosa, Tamaulipas, donde otras cinco personas se encuentran en terapia intensiva a causa del golpe de calor y otras tres están hospitalizadas por deshidratación.	https://www.elsoldecuernavaca.com.mx/mexico/sociedad/van-9-muertes-por-ola-de-calor-en-mexico-10233840.html	Bajo
Biológico	Crisis de agua en Xoxocotla	Diario de Morelos	18 junio 2023	Se agudiza la crisis del agua potable en Xoxocotla debido a que el pozo de abastecimiento opera con energía solar, lo que resulta insuficiente y sólo 5 mil de los 28 mil habitantes del municipio indígena reciben el vital líquido, informó Tonatíuh Soriano Ramos, coordinador del sistema de Agua Potable Municipal.	https://www.elsoldecuernavaca.com.mx/loca-l/crisis-de-agua-potable-se-agudiza-en-xoxocotla-10239600.html	Bajo
Social	Sobrepoblación penitenciaria	Diario de Morelos	18 junio 2023	El estado de Morelos es una de las entidades federativas con mayor sobrepoblación penitenciaria, así advierte un estudio del Órgano Administrativo Desconcertado Prevención y Readaptación Social (OADPRS).	https://www.diariode-morelos.com/noticias/tiene-morelos-sobrepoblacion-penitenciaria	Bajo
Social	Suman esfuerzos vs las drogas	Diario de Morelos	18 junio 2023	En el marco de la jornada nacional "Si te Drogas te Dañas", impulsada por la Secretaría de Educación Pública (SEP), Morelos se sumó a esta iniciativa en diversos planteles de la entidad, informó Luis Arturo Cornejo Alatorre, secretario de Educación en el estado.	https://www.diariode-morelos.com/noticias/en-morelos-suman-esfuerzos-contra-las-drogas	Bajo
Biológico	El calor incrementa picaduras de alacrán	Diario de Morelos	19 junio 2023	Las altas temperaturas están asociadas al incremento de picaduras de alacrán, por lo que las autoridades de salud llamaron a reforzar las medidas de prevención contra los ataques de este arácnido.	https://www.launion.com.mx/morelos/sociedad/noticias/229418-el-calor-incrementa-casos-de-picaduras-de-alacran.html	Bajo
Biológico	Módulos de vacunación	La Unión	19 junio 2023	El gobierno estatal, a través de la Secretaría de Salud y Servicios de Salud de Morelos (SSM), colocará módulos de vacunación en los municipios de Xoxocotla, Tlaltizapán, Axochiapan y Cuautla para proteger a grupos vulnerables contra diferentes enfermedades.	https://www.launion.com.mx/morelos/avances/noticias/229395-colocara-ssm-modulos-de-vacunacion-en-xoxocotla-tlaltizapan-axochiapan-y-cuautla.html	Bajo



<http://ssm.gob.mx>



Servicios de Salud Morelos



@MorelosSalud

Callejón Borda N°3 Col. Centro C.P. 62000
Teléfono (777) 312 62 31 / 314 33 36 ext. 222

**Calle Gómez Azcárate No. 205, Col. Lomas de la Selva
C.P. 62270, Cuernavaca, Morelos. Tel.: 777 102 25 56**

INFORME DE RIESGOS METEOROLÓGICOS

Fecha: 19/06/2023

Semana N° 25

Coordinación de Vigilancia Epidemiológica

Fuente: Servicio Meteorológico Nacional de México, CONAGUA.

AMBIENTE CALUROSO A MUY CALUROSO EN LAS 32 ENTIDADES DEL TERRITORIO NACIONAL

Hoy, una **circulación anticiclónica en niveles medios de la atmósfera** mantendrá la **tercera onda de calor** en México, con temperaturas superiores a los 40 °C en 24 entidades del país, resaltando a Coahuila, Nuevo León, Tamaulipas, San Luis Potosí, Veracruz, Tabasco, Campeche y Yucatán; donde esta tarde, podrían superarse los 45°C de temperatura máxima. Dos **frentes fríos** (fuera de temporada) uno sobre la frontera norte y otro en el noroeste del país, y el paso de la **corriente en chorro subtropical**, originarán rachas de viento de 60 a 80 km/h y tolvaneras en Baja California, Sonora, Chihuahua y Coahuila. Un **canal de baja presión** en el occidente del país y la entrada de humedad del Océano Pacífico, generarán lluvias y chubascos con descargas eléctricas en Durango, Jalisco y Michoacán. Finalmente, las **ondas tropicales Núm. 4 y 5** al sur de Guerrero y Chiapas, respectivamente, producirán lluvias fuertes a muy fuertes en dichos estados, además de Oaxaca.

Prevalecerá la tercera onda de calor con temperaturas superiores a 30 °C en las 32 entidades del país

Intervalos de chubascos (5 a 25 mm):


Guerrero.

Temperaturas Máximas de 40-45 °C:

Colima, Michoacán, Guerrero, Hidalgo, **Morelos**, Puebla, Oaxaca y Chiapas.

Pronostico en región Mesa Central:

Cielo parcialmente nublado durante el día y sin lluvias en la región. Ambiente templado por la mañana y muy caluroso durante la tarde. Viento del noreste de 10 a 20 km/h con rachas de 40 a 60 km/h y posibles tolvaneras en Guanajuato, Querétaro, Hidalgo, Tlaxcala y Puebla.



<http://ssm.gob.mx>



Servicios de Salud Morelos



@MorelosSalud

Callejón Borda N°3 Col. Centro C.P. 62000
Teléfono (777) 312 62 31 / 314 33 36 ext. 222

**Calle Gómez Azcárate No. 205, Col. Lomas de la Selva
C.P. 62270, Cuernavaca, Morelos. Tel.: 777 102 25 56**

INFORME DE MONITOREO VOLCÁNICO Y SISMOLÓGICO

Fecha: 19/06/2023

Semana N° 25

Coordinación de Vigilancia Epidemiológica

Fuente: Servicio Sismológico Nacional, UNAM. / Centro nacional de Prevención de Desastres (CENAPRED)-SEGOB, SENEAM-SCT y NOAA.

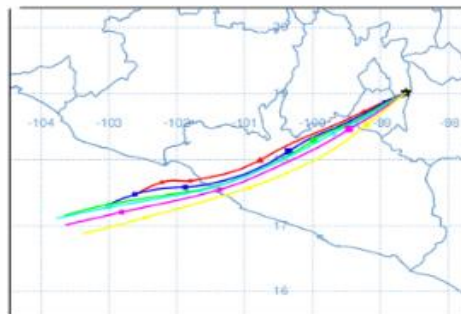
En las últimas 24 horas, mediante los sistemas de **monitoreo del volcán Popocatepetl**, se detectaron **39 exhalaciones acompañadas de vapor de agua, gases volcánicos y ocasionalmente bajo contenido de ceniza**. También se registraron **274 minutos de tremor de baja a media amplitud y alta frecuencia**. Al momento de este reporte **se observa una emisión ligera de vapor de agua y gases volcánicos con dirección oeste-suroeste**.

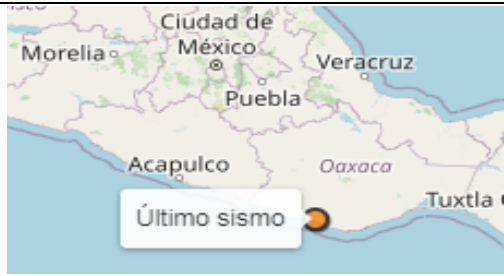
NIVEL DE ALERTA	SEMAFORO	AMARILLO-FASE 2	RECOMENDACIONES PARA LA FASE AMARILLO FASE 2
	<p>El volcán presenta incremento en su actividad, con explosiones esporádicas:</p> <ul style="list-style-type: none">● Pluma continúa de vapor de agua y gas.● Caída de ceniza leves a moderadas en poblaciones cercanas.● Lanzamiento de fragmentos incandescentes y posibilidad de flujos piroclásticos de corto alcance asociado a las explosiones.● Crecimiento y destrucción de domos de lava.● Flujos de lodo o escombros de corto alcance.		<p>1. Continuar con el radio de seguridad de 12 km, por lo que la permanencia en esa área no está permitida.</p> <p>2. Controlar el tránsito entre Santiago Xalitintla y San Pedro Nexapa, vía Paso de Cortés.</p> <p>3. A las autoridades de Protección Civil, mantener sus procedimientos preventivos, de acuerdo con sus planes operativos.</p> <p>4. A la población se le recomienda eleva la atención a los avisos de las autoridades de su localidad y se exhorta a no acercarse al volcán, y mucho menos al cráter.</p> <p>5. Mantenerse fuera de cañadas ante posibles flujos de lodo, principalmente en temporada de lluvias.</p>

PRONOSTICO DE CAIDA DE CENIZA

En caso de una exhalación de ceniza volcánica, **el pronóstico de trayectoria hacia el suroeste del cráter** (simulando exhalación cada hora en las próximas 6 horas), a su paso por la zona sureste del Estado de México; **zona noreste, centro, suroeste y occidente del estado de Morelos**; zona norte, noreste y occidente del estado de Guerrero, para las **primeras 12 horas de pronóstico**, (10:00 a las 22:00 hora local). Posteriormente para las últimas 12 horas de pronóstico (22:00 a las 10:00 hora local del día siguiente), las trayectorias se internan sobre el Océano Pacífico.

SIN PRONOSTICO DE CAIDA DE CENIZA PARA EL ESTADO



SISMOS	<p>Se registró sismo de magnitud de 4.0 grados Richter, a las 02:59:10 hrs con localización del epicentro a 15 km al noroeste de Puerto Escondido, Oaxaca.</p> <p>NO PERCIBIDO EN EL ESTADO DE MORELOS.</p>	
	<p>REPORTE DE DAÑOS A LA POBLACION</p> <p>PROTECCIÓN CIVIL</p> <p>Sin reporte de daños a la población ni a la infraestructura en salud.</p>	



<http://ssm.gob.mx>



Servicios de Salud Morelos



@MorelosSalud

Callejón Borda N°3 Col. Centro C.P. 62000
Teléfono (777) 312 62 31 / 314 33 36 ext. 222

**Calle Gómez Azcárate No. 205, Col. Lomas de la Selva
C.P. 62270, Cuernavaca, Morelos. Tel.: 777 102 25 56**

INFORME DE MONITOREO DE TEMPERATURAS Y CALIDAD DEL AIRE

Fecha: 19/06/2023

Semana N° 25

Coordinación de Vigilancia Epidemiológica

Fuente: Comisión Estatal de Agua (CEAGUA)



PRONOSTICO DE TEMPERATURAS POR MUNICIPIO

Municipio	Min.	Max.	Municipio	Min.	Max.
Amacuzac	19°	36°	Tepalcingo	19°	36°
Cuautla	18°	34°	Ayala	19°	32°
Jiutepec	18°	35°	Huitzilac	09°	21°
Temixco	18°	34°	Tepoztlán	15°	32°
Tlaltizapan	20°	35°	Zacualpan	14°	30°
Axochiapan	18°	37°	Tlalquitenango	19°	40°
Cuernavaca	16°	33°	Puente de Ixtla	18°	39°
Jojutla	20°	40°			

TEMPERATURAS MÁXIMAS Y MÍNIMAS, ULTIMAS 24 HRS

Mínimas

Huitzilac09°21°

Tetela del Volcán11°23°

Totolapan12°25°

Ocuituco12°26°

Máximas

Tlaquitenango19°40°

Jojutla20°40°

Axochiapan18°37°

Zacatepec19°33°



CALIDAD DEL AIRE

ÍNDICE AIRE Y SALUD	NIVEL DE RIESGO ASOCIADO	RECOMENDACIONES	
		GRUPOS SENSIBLES	PARA TODA LA POBLACIÓN
<p>Estación de Monitoreo Cuernavaca Centro, Morelos</p> <p>50 Moderado Updated on Monday 6:00 Temp.: 22°C</p> <p>Current Past 48 hours data</p> <p>PM2.5 AQI 50 5 93</p> <p>PM10 AQI 30 22 62</p>	<p>Moderado</p> <p>Las personas sensibles pueden experimentar síntomas respiratorios (asmáticos), posible agravamiento de enfermedad pulmonar y cardiaca en personas con enfermedad cardiopulmonar y adultos mayores.</p>	<p>Considera reducir las actividades físicas vigorosas al aire libre.</p>	<p>Disfruta las actividades al aire libre.</p>



<http://ssm.gob.mx>



Servicios de Salud Morelos



@MorelosSalud

Callejón Borda N°3 Col. Centro C.P. 62000
Teléfono (777) 312 62 31 / 314 33 36 ext. 222

Calle Gómez Azcárate No. 205, Col. Lomas de la Selva
C.P. 62270, Cuernavaca, Morelos. Tel.: 777 102 25 56

INFORME DE MONITOREO EPIDEMIOLÓGICO

Fecha: 19/06/2023

Semana N° 25

Coordinación de Vigilancia Epidemiológica

Fuente: Jurisdicciones Sanitarias del estado de Morelos.

JURISDICCION SANITARIA I:

☞ AL MOMENTO DE ESTE REPORTE LA UIES ESTATAL **NO HA RECIBIDO INFORME DE EVENTOS EXTRAORDINARIOS DE NOTIFICACION INMEDIATA** POR PARTE DE LA JURISDICCION SANITARIA.

JURISDICCION SANITARIA II:

☞ AL MOMENTO DE ESTE REPORTE LA UIES ESTATAL **NO HA RECIBIDO INFORME DE EVENTOS EXTRAORDINARIOS DE NOTIFICACION INMEDIATA** POR PARTE DE LA JURISDICCION SANITARIA.

JURISDICCION SANITARIA III:

☞ AL MOMENTO DE ESTE REPORTE LA UIES ESTATAL **NO HA RECIBIDO INFORME DE EVENTOS EXTRAORDINARIOS DE NOTIFICACION INMEDIATA** POR PARTE DE LA JURISDICCION SANITARIA.



<http://ssm.gob.mx>



Servicios de Salud Morelos



@MorelosSalud

Callejón Borda N°3 Col. Centro C.P. 62000
Teléfono (777) 312 62 31 / 314 33 36 ext. 222

**Calle Gómez Azcárate No. 205, Col. Lomas de la Selva
C.P. 62270, Cuernavaca, Morelos. Tel.: 777 102 25 56**